

S.A. I.C. P.A. 高速道路 主要有料道路

その他の有料道路 国道

主要地方道 主な都道府県道

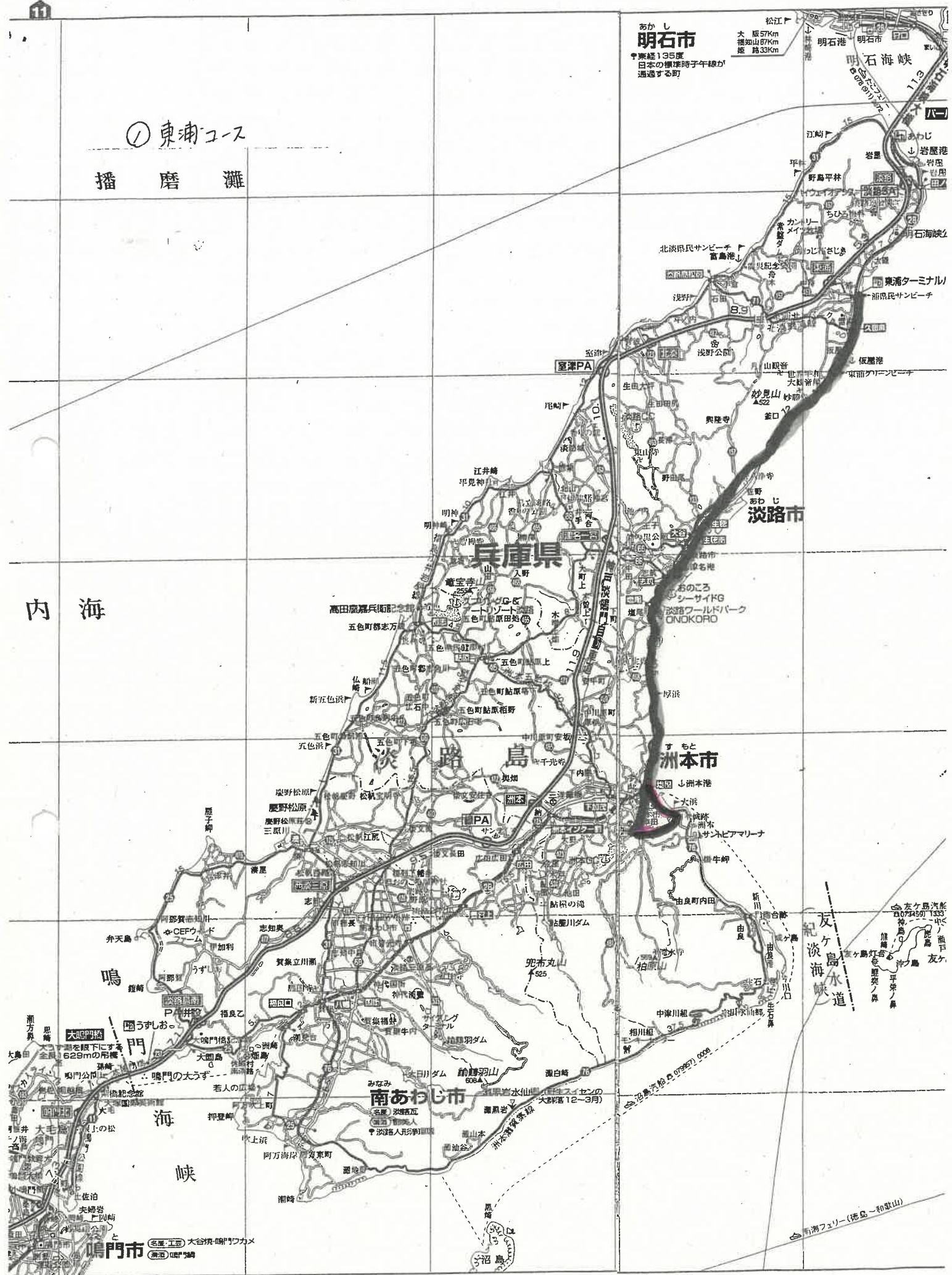
その他の道路 新幹線 鉄道(JR・私鉄)

県界 市郡界

① 東海コース

播磨灘

内海



あかし
明石市
 緯経135度
 日本の標準時子午線が
 通過する町

松江
 明石港
 明石市
 明石海峡
 57.9Km
 大 阪57Km
 播 磨57Km
 姫 路33Km

淡路市

洲本市

南あわじ市

鳴門市

高速道路
 主要有料道路

その他の有料道路

 国道

主要地方道

 主な都道府県道

その他の道路

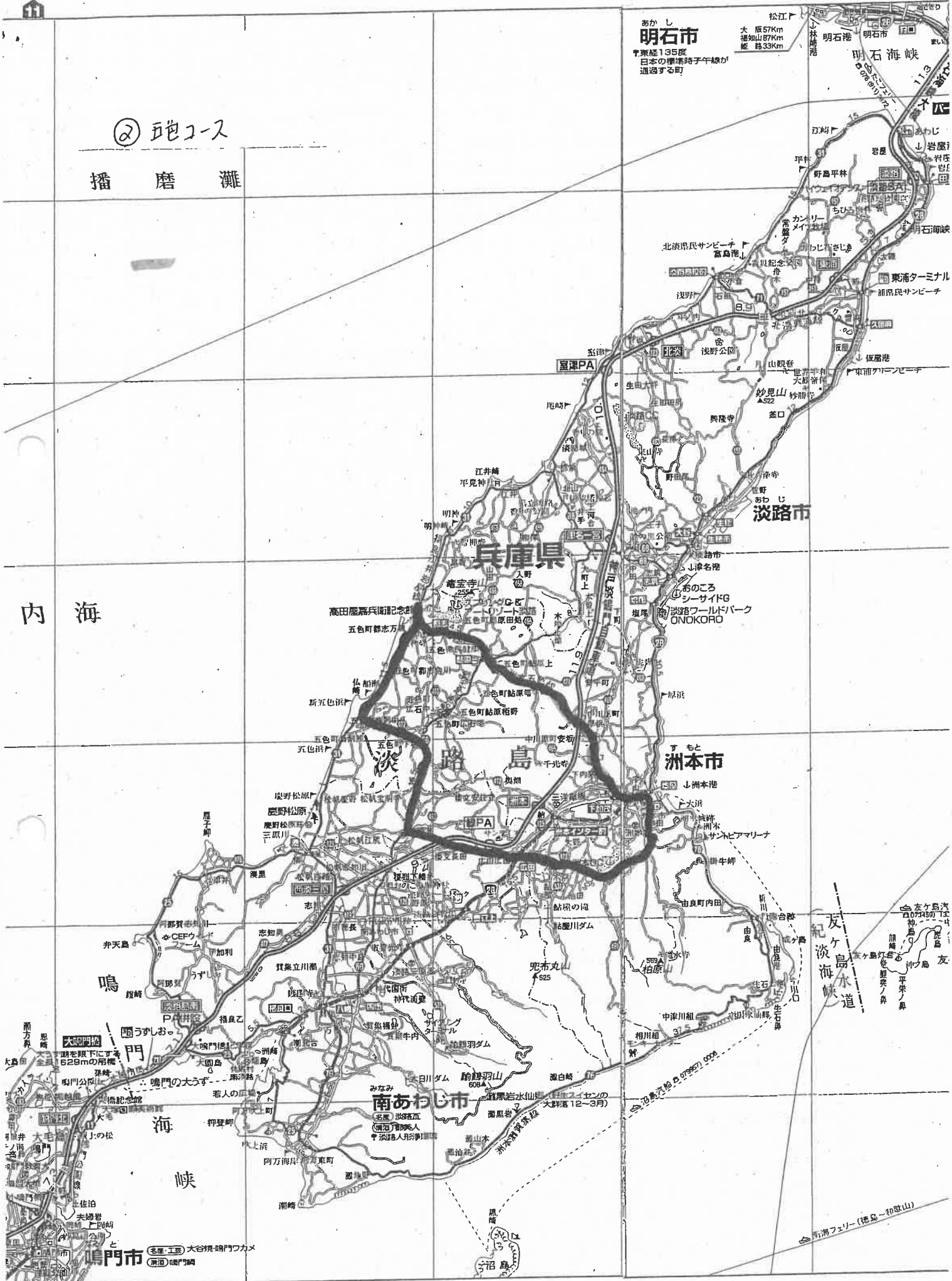
 新幹線

 鉄道(JR・私鉄)

② 遊コース

播磨灘

内海



明石市
 東京経135km
 日本の標準時子午線が
 通過する町

淡路市

洲本市

南あわじ市
 (名産) 淡路五
 (名産) 淡路人
 宇淡路人形争奪戦

鳴門

海峡

鳴門市

友ヶ島水道

新瀬戸フェリー (徳島-和歌山)

高速道路
 主要有料道路

その他の有料道路

 国道

主要地方道

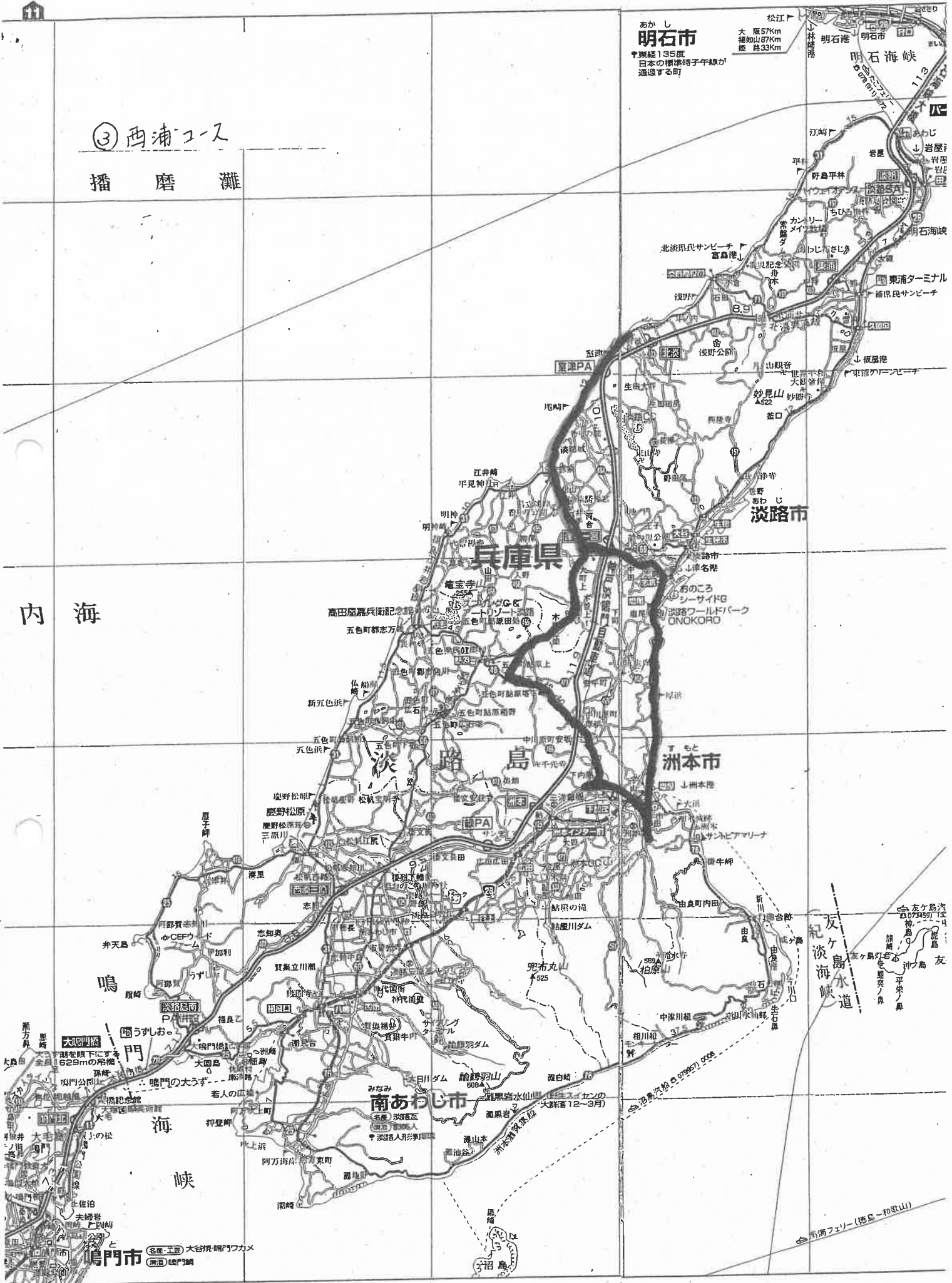
 主な都道府県道

その他の道路
 新幹線
 鉄道 (JR・私鉄)
 県界
 市郡界

③ 西浦コース

播磨灘

内海



あかし
明石市
 宇野経 195度
 日本の標準時子午線が
 通過する町

松江
 大 阪 57Km
 大 塚 知 山 87Km
 姫 路 33Km

明石海峡
 113

東浦ターミナル
 浦島民サンビーチ

東浦ターミナル
 浦島民サンビーチ

東浦ターミナル
 浦島民サンビーチ

東浦ターミナル
 浦島民サンビーチ

東浦ターミナル
 浦島民サンビーチ

東浦ターミナル
 浦島民サンビーチ

東浦ターミナル
 浦島民サンビーチ

東浦ターミナル
 浦島民サンビーチ

東浦ターミナル
 浦島民サンビーチ

東浦ターミナル
 浦島民サンビーチ

東浦ターミナル
 浦島民サンビーチ

東浦ターミナル
 浦島民サンビーチ

東浦ターミナル
 浦島民サンビーチ

東浦ターミナル
 浦島民サンビーチ

東浦ターミナル
 浦島民サンビーチ

東浦ターミナル
 浦島民サンビーチ

鳴門市
 名産 工業 大谷泉 鳴門ワカメ
 新酒 鳴門酒

友ヶ島水道
 友ヶ島
 友ヶ島汽船
 友ヶ島汽船
 友ヶ島汽船
 友ヶ島汽船

高瀬フェリー (徳島 - 和歌山)

S.A. I.C. P.A.
主要有料道路

その他の有料道路
国道

5 主要地方道
116 主な都道府県道

その他の道路
新幹線
鉄道(JR・私鉄)

県界
市郡界

④ 志保コース

播磨灘

内海

鳴

海

峡

鳴門市

名産・工業 大谷焼・鳴門ワカメ
瀬戸内海国立公園

あかし
明石市
市勢雄135度
日本の標準時子午線が
通過する町

大坂57Km
大塚山87Km
姫路33Km

すもと
洲本市

兵庫県

淡路市

友ヶ島水道

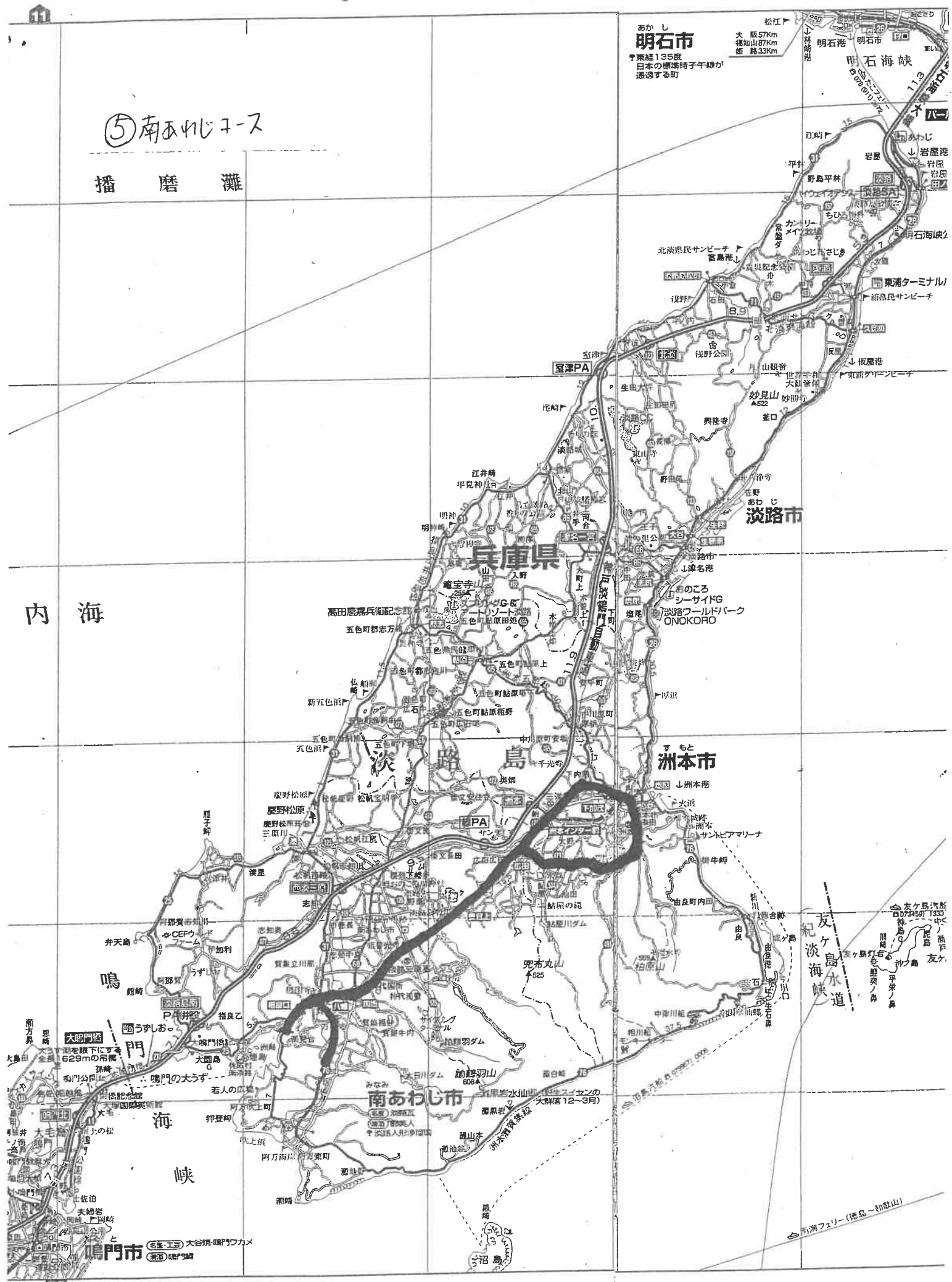
友ヶ島水道

S.A. I.C. P.A. 高速道路
20 国道
5 主要地方道
118 主要都道府県道
 その他の道路
 新幹線
 鉄道(JR・私鉄)

⑤南あわじフェーズ

播磨灘

内海



あかし 明石市
 大阪57Km
 姫路57Km
 姫路33Km
 東経135度
 日本の標準時子午線が
 通過する町

兵庫県

洲本市

南あわじ市

友ヶ島水道
淡路海峡

鳴門市

高速道路
 主要有料道路

その他の有料道路

 国道

主要地方道

 主な都道府県道

その他の道路

 新幹線

 鉄道 (JR・私鉄)

 市郡界

⑥ 西淡コース

播磨灘

内海

